



Tourdaten



Rundtour



5,7 km



ca. 2 Std.



leicht



96 m



515 m



Mit dem PKW
über A8,
Nahverkehr AVV
Linie 501 ab
Augsburg

Höhepunkte der Tour

- Sich Aufrichten (1)
- Kindergarten (2)
- Osterzeichen Friedhof (3)
- Schule (4)
- Gnadenkirche (5)
- Blick vom Hasenberg (6)
- Flurkapelle (7)
- Malzer-Haus (8)
- Feuchtbiotopwiese (9)
- Einkehrmöglichkeit
- Pfarrkirche (10)

Tourdaten



KUNST AM WEGRAND

MALZER-BILDWERKE: Erwandern - Sehen - Eintauchen

LEBENS LAUF VON HANS MALZER

1940 in Waldthurn/Oberpfalz geboren
Studium der Philosophie, der Pädagogik und der Kunst in Trier,
Augsburg und München (Akademie der Bildenden Kunst)
1966 – 1971 Lehrer an der Volksschule in Welden
1971 – 2005 Dozent für Kunst und Kunstpädagogik
an der Universität Augsburg

HANS MALZERS RESÜMEE

„In Adelsried begleiten meine Kunstwerke den Menschen durch das ganze Leben, durch alle Lebensabschnitte, Phasen, positive und negative Ereignisse, Freude und Leid – ‚von der Wiege bis zur Bahre‘.

Man kommt mir nicht aus, habe ich früher gesagt. Das war falsch. Man kann an all meinen Arbeiten vorbeischaun, wegsehen, sie nicht beachten. Aber man kann auch hinschauen, sie betrachten und sich von der ‚Fülle des Lebens‘, die dargestellt ist, anregen lassen.“

DAS INTERKOMMUNALE WEGENETZ



Im Rahmen des Wanderwegenetzes der Region Holzwinkel und Altenmünster haben es sich die sechs Gemeinden Altenmünster, Adelsried, Bonstetten, Emersacker, Heretsried und Markt Welden zum Ziel gemacht, neue Wanderwege zu schaffen und bestehende Wege zu vernetzen. Viele weitere Touren, Karten, Tour-Daten im GPX- und PDF-Format zum Download finden Sie auf unserer Internetseite:

www.wanderwegenetz-ha.de

Das interkommunale Wanderwegenetz ist ein Projekt des Entwicklungsfeldes IV:
„Freiraum für Naherholung und Kultur“ des
Entwicklungsforums Holzwinkel und Altenmünster e.V.



Die Gemeinde Adelsried setzt das Projekt „Hans-Malzer-Weg“ im Rahmen des Regionalbudget 2022 um. Die Projektförderung wird finanziert vom Bund bzw. Freistaat Bayern über das Amt für Ländliche Entwicklung Schwaben sowie vom Entwicklungsforum Holzwinkel und Altenmünster e.V.



Holzwinkel & Altenmünster
Augsburger Land
Freiraum zum Leben



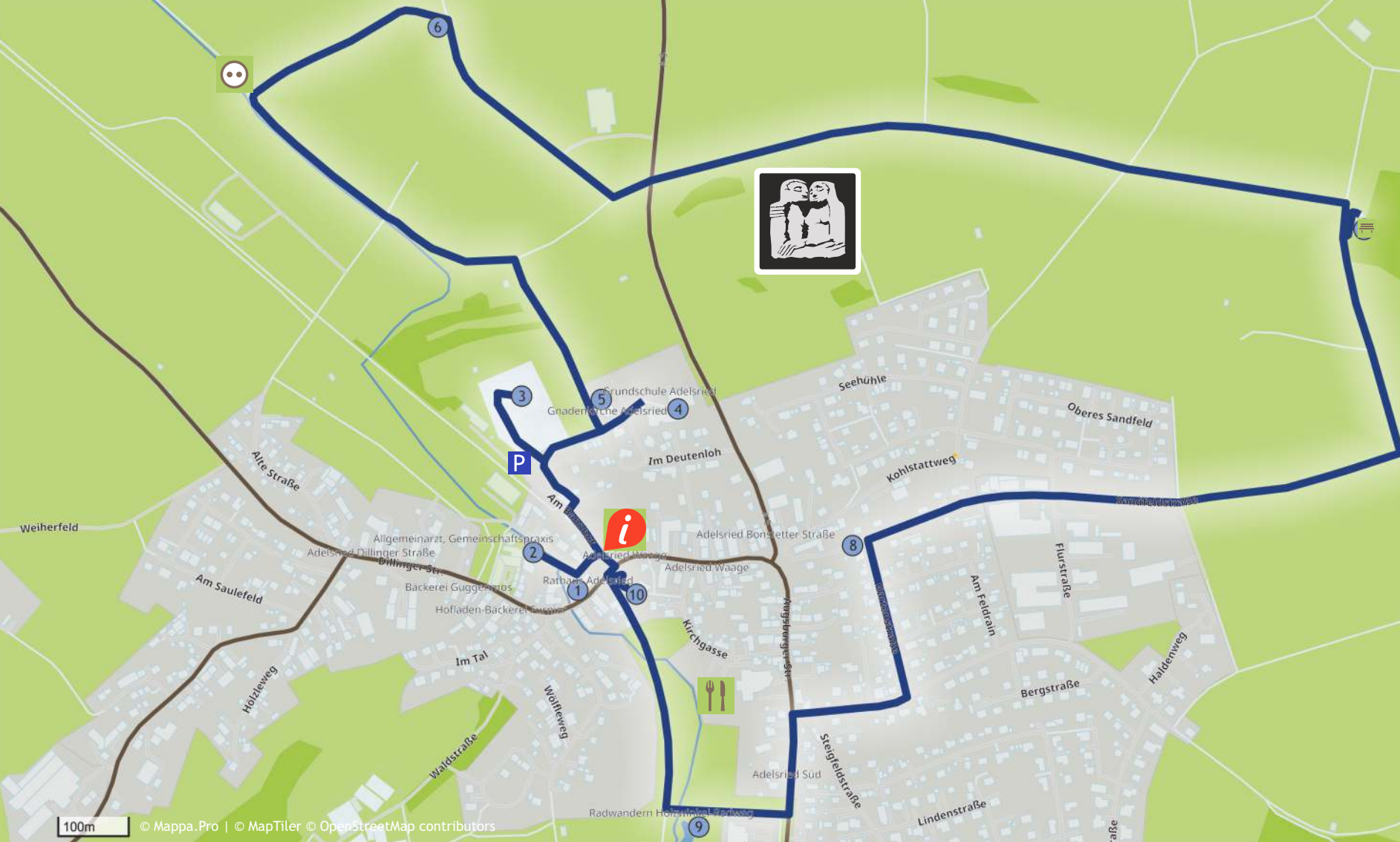
Hans-Malzer-Weg

Eine Route
10 Stationen




Malzer-Kunstwerke in Adelsried

- 1 Rathaus
- 2 Kindergarten
- 3 Friedhof
- 4 Grundschule
- 5 Gnadenkirche
- 6 Hasenberg
- 7 Flurkapelle
- 8 Malzer-Haus
- 9 Biotop Im Moos
- 10 Pfarrkirche



INFORMATIONEN FÜR WANDERER UND RADFAHRER


Die Rundwanderroute, die rund um Adelsried führt, ist dunkelgrau ausgeschildert.

 Große Informationstafel

 Essen/Trinken

 Parkplatz

Die Tour führt wieder zum Start- und Endpunkt
Ortsmittte zurück:

 Infotafel vor dem Rathaus, Adelsried



Wer weitere Informationen sucht, sollte die QR-Codes auf Flyer und Tafeln scannen. Im Internet findet man detaillierte Beschreibungen - sowohl der Route wie der einzelnen Stationen. Die Tour eignet sich vor allem zum Wandern und ist - außer Weg Friedhof/Schule! - mit dem Rad befahrbar.

IMPRESSUM

Herausgeber: Gemeinde Adelsried
Text: Hans Malzer und Hermann Köhler
Kartografie, Layout, Design: Michael Daum
Fotografie: Renate Gerstenberg, Michael Daum
Redaktion: Gemeinde Adelsried
Stand: September 2022
Inhalt urheberrechtlich geschützt
Nachdruck, auch auszugsweise, nur mit
Genehmigung des Herausgebers.
Für die Richtigkeit des Inhalts wird keine
Gewähr übernommen.